

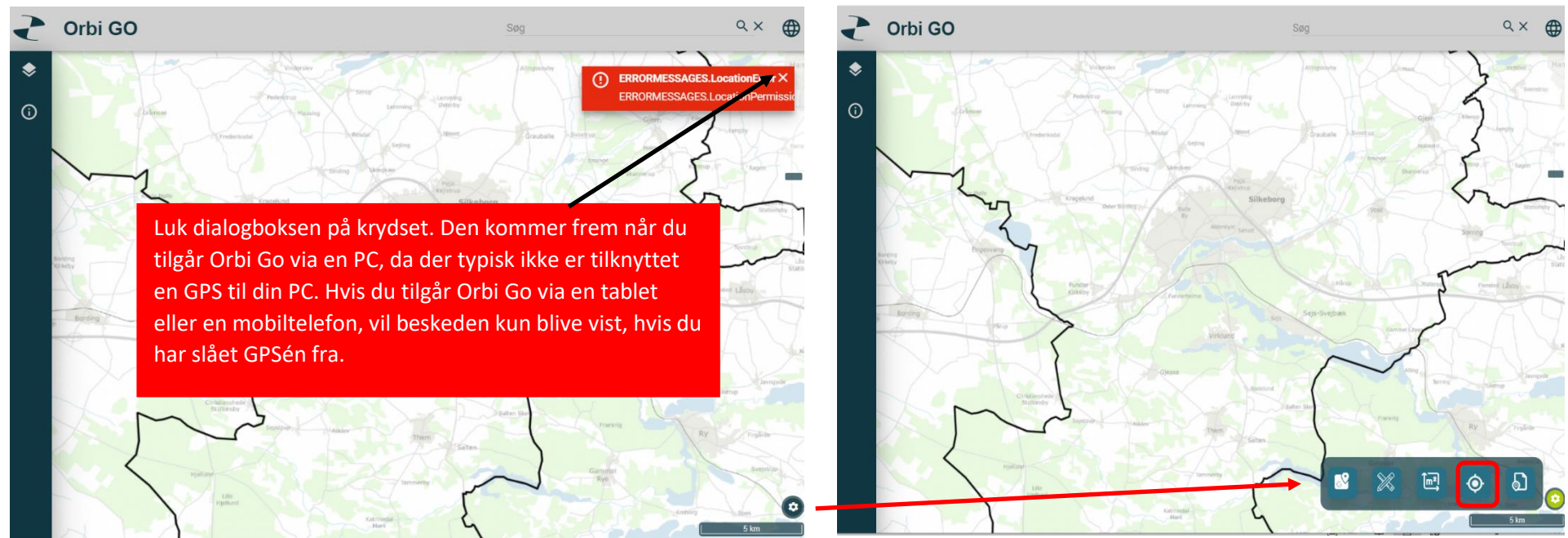
Brugervejledning til Silkeborg Forsynings kort løsning - Orbi Go

Vær opmærksom på, at alle mål og koter er vejledende og uden ansvar for Silkeborg Forsyning.

Løsningen kan tilgås via dette link: <https://go2gis.orbiconinformatik.dk/#/tenant/7b4080cf-7ce9-41b3-8d0c-03ecb51b937f/kommunekode/0740>

Fejlbesked

Hvis der vises i fejlbesked i øverste højre hjørne af skærmen når du åbner løsningen, så er det fordi at din PC ikke har en indbygget GPS. Bare luk fejlen og brug løsningen, der er ingen problemer. Fejlbeskeden fortæller alene, at det ikke er muligt at finde en GPS. Hvis du bruger Orbi Go fra din mobil telefon eller tablet, vil du typisk ikke se fejlbeskeden, da du ofte fra disse devices har slået GPSén til. Hvis du har GPSén slået til er der mulighed for at blive ledt hen til eksempelvis en given pumpestation, en knude eller lignende. Dette gøres ved at trykke på tandhjulet i nederste højre hjørne af skærmen og vælge "Center kort på dig".

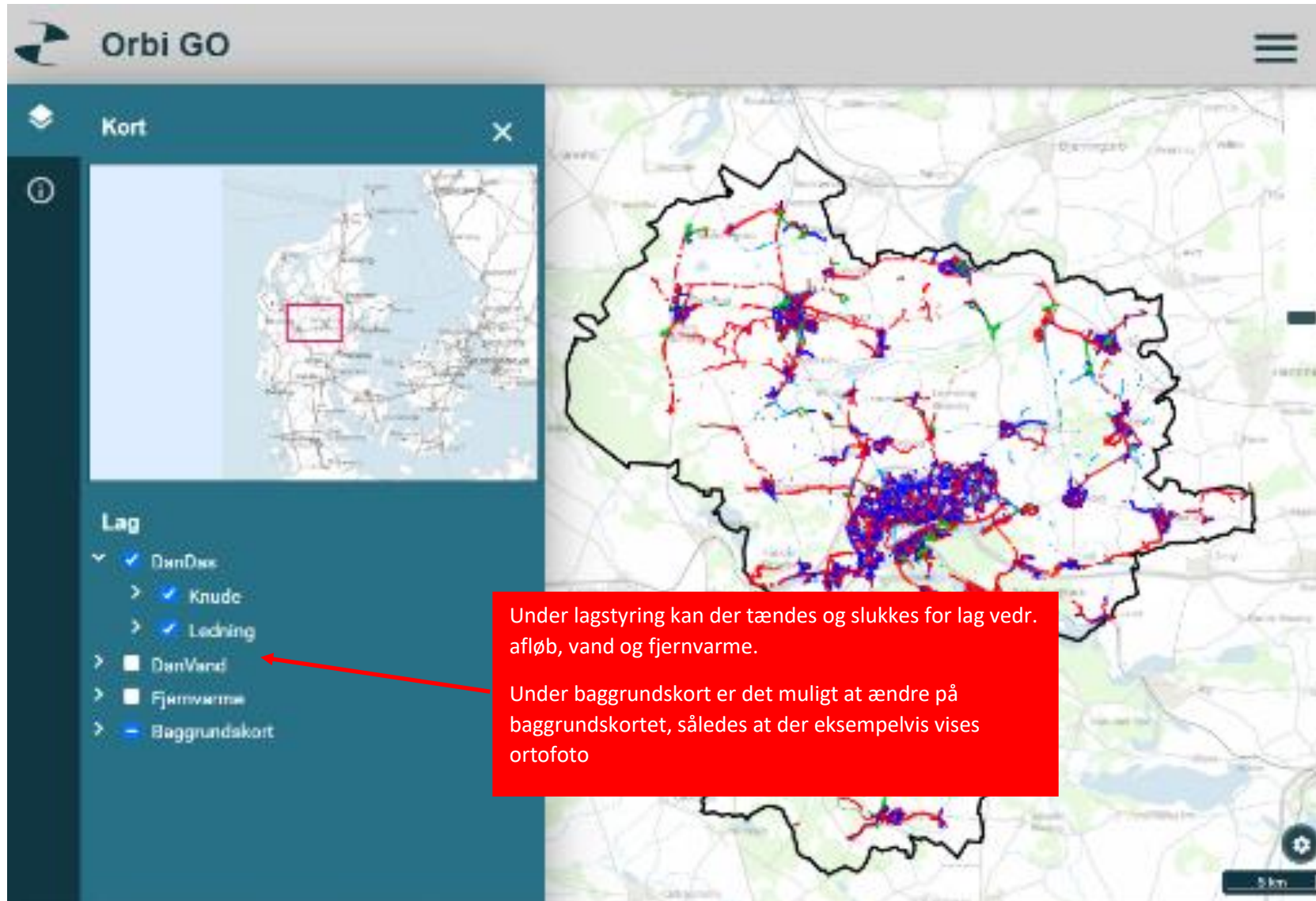


Søgefelt



SØGNING
(Søg på adresse, matrikelnummer eller knudenavn)

Lagstyring – bruges til at tænde og slukke for elementer i kortet



Zoom – du kan zoome i kortet ved at flytte på scroll baren må + eller – eller ved at scrolle

The image displays two screenshots of the Orbi GO software interface, demonstrating map zooming. The top screenshot shows a wide view of a residential area with red and blue lines representing utility networks. The bottom screenshot shows a zoomed-in view of a specific street intersection with detailed utility labels and a red arrow pointing to the zoom controls.

Orbi GO Søg

Kort

Lag

- > DanDas
- > DanVand
- > Fjernvarme
- > Baggrundskort

Detaljeringsgraden i kortet ændres i forhold til zoomniveauet. Tekster bliver først synlige når du zoomer tæt på

Orbi GO Søg

Kort

Lag

- DanDas
 - > Knude
 - > Ledning
 - Ledningstekster
 - Strøm pile
 - Ledninger
 - Stikledninger
- > DanVand
- > Fjernvarme
- > Baggrundskort

55,44m@160 Pvc 28,5%

40,20m@200 Pvc

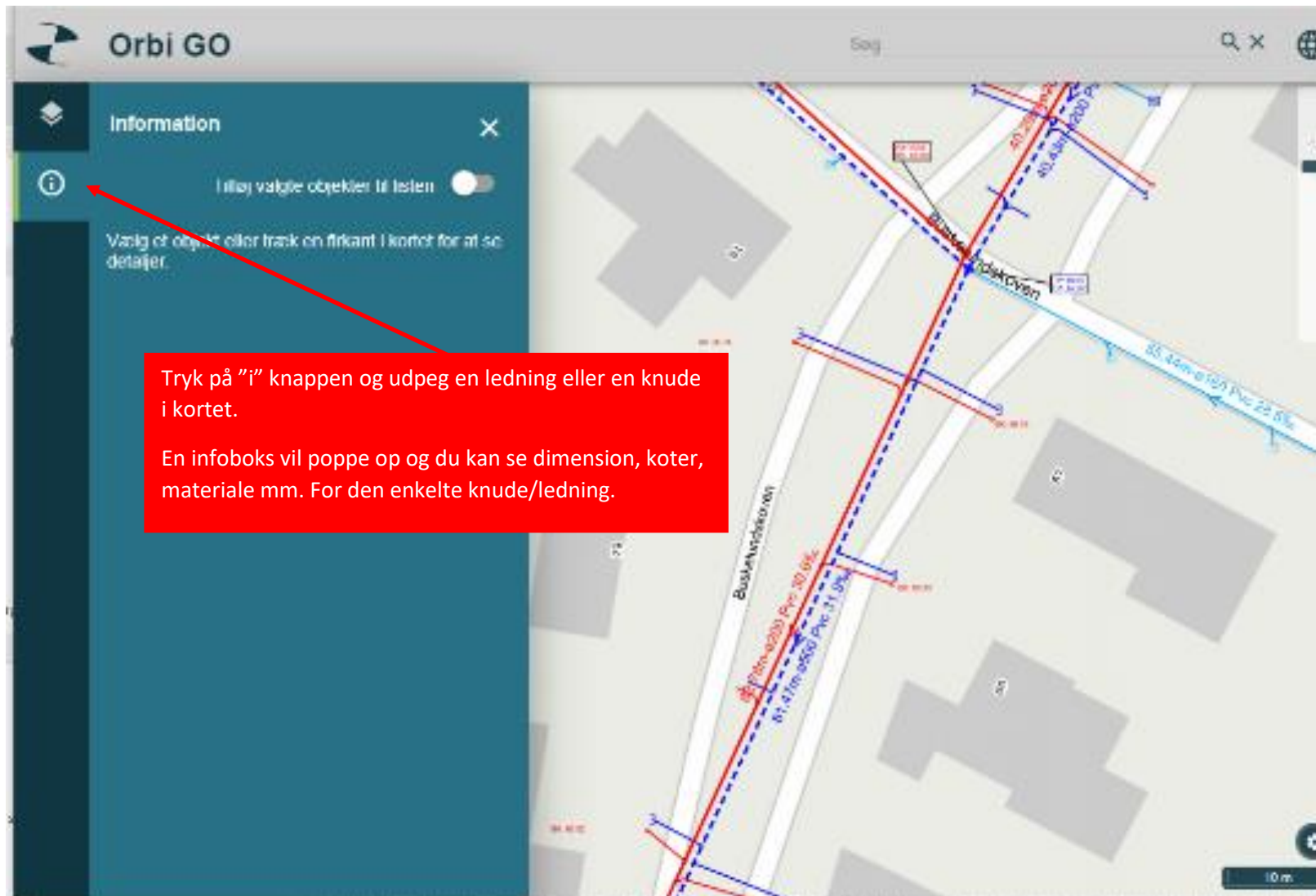
40,43m@200 Pvc

81,72m@200 Pvc 20,6%

81,47m@200 Pvc 31,5%

10m

Information om objekter i kortet



Tryk på "i" knappen og udpeg en ledning eller en knude i kortet.
En infoboks vil poppe op og du kan se dimension, koter, materiale mm. For den enkelte knude/ledning.



Information



Tilføj valgte objekter til listen

▼
DanDas > Ledning > Ledninger (1)

▼ Ledninger

DelledningID	7435
LedningID	7435
Fra_knode	A17339K
Til_knode	A17338K
DobbeltlednNr	1
System	Regnvand
Funktion	Almindelig ledning
Nettype	Hovedledning
Status	I brug/drift
Lokalitetsnavn	Land
Materiale	Pvc
Transport	Gravitation
Form	Cirkulær

